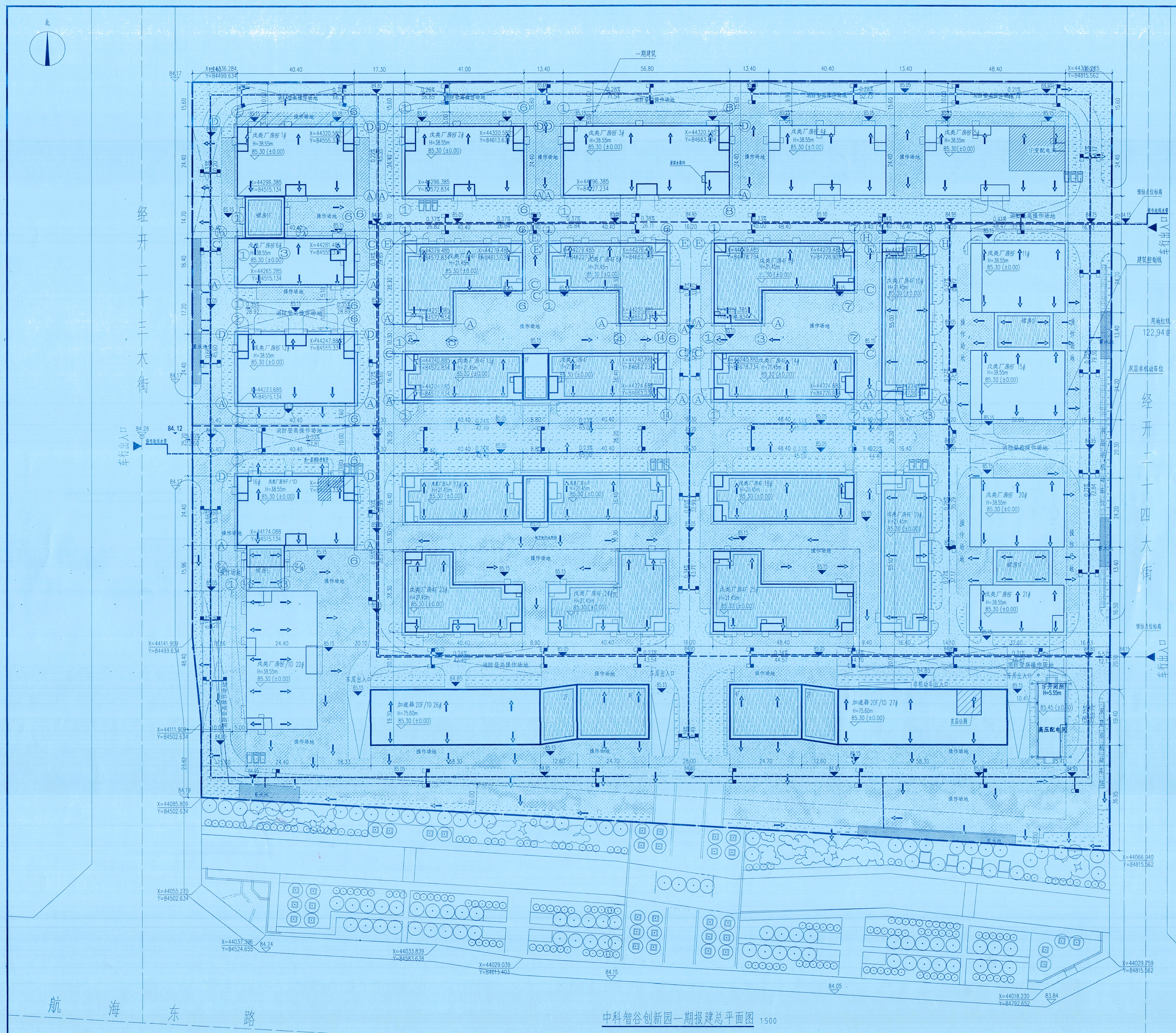

中科智谷创新园一期报建总平面图 1:500

主要经济技术指标

			数值	单位	备注
1	用地面积		81962.56	㎡	
2	总建筑面积		221371.65	㎡	
其中	地上建筑面积		198300.43	㎡	
	其中	生产用房面积	147360.56	㎡	
		多层厂房面积	47388.62	㎡	
		高层厂房面积	99971.94	㎡	
		非生产用房面积	50351.32	㎡	
		加速器26#、加速器27#楼	50251.32	㎡	行政办公及生活服务设施
		门岗	100	㎡	行政办公及生活服务设施
	地上配套设施面积		588.55	㎡	
	其中	公共厕所面积	60	㎡	27#楼1层
		开闭所面积	135.49	㎡	
		高压配电间	89.15	㎡	
		变配电间面积	303.91	㎡	
	地下建筑面积		23071.22	㎡	
	其中	地下机动车库面积	22693.63	㎡	二期+三期
		地下配套设施面积	377.59	㎡	不含机动车库内站房
		其中 变配电间面积	125.41	㎡	16#楼地下-1层
		消防控制室面积	49.77	㎡	16#楼地下-1层
		消防水泵房面积	103.45	㎡	16#楼地下-1层
		生活水泵房面积	98.96	㎡	16#楼地下-1层
3	基底面积		49510.32	㎡	
	其中	建筑物基底面积	29200.49	㎡	
		厂房基底面积	25159.45	㎡	
		其中 加速器26#、加速器27#楼基底面积	3716.4	㎡	行政办公及生活服务设施
		门岗、开闭所及高压配电间	324.64	㎡	行政办公及生活服务设施
		操作场地占地面积	20309.83	㎡	
4	计容面积		198300.43	㎡	
5	建筑密度		60.41	%	
6	建地面积		12456.48	㎡	
7	容积率		2.42	/	
8	绿地率		15.20%	%	
9	加速器26#、加速器27#楼、门岗及开闭所用地面积占比		4.93	%	行政办公及生活设施
10	加速器26#、加速器27#楼、门岗及开闭所建筑面积占比		25.46	%	行政办公及生活设施
11	机动车停车位		1097	个	生产性建筑0.4辆/100㎡，非生产性建筑1.0辆/100㎡，充电桩车位120辆，位于地下车库内,车库采用机械车位,本次报建0个。
	其中 地上车位		0	个	
	地下车位		1097	个	
	非机动车停车位		1014	个	
12	其中 地上车位		534	个	非生产性建筑非机动车2车位/百平方米
	地下车位		480	个	

备注：地下机动车数算在二期及三期范围内。

一期报建面积汇总表

项目名称	建筑分类	栋数	层数	高度(m)	基底面积(㎡)	建筑面积(㎡)
1#厂房	戊类厂房	1	8层	38.55	1193.94	8197.55
2#厂房	戊类厂房	1	8层	38.55	1008.26	8114.84
3#厂房	戊类厂房	1	8层	38.55	1395.68	11286.78
6#厂房	戊类厂房	1	8层	38.55	669.39	5403.13
7#厂房	戊类厂房	1	4层	21.45	876.69	3546.51
8#厂房	戊类厂房	1	4层	21.45	876.69	3546.51
9#厂房	戊类厂房	1	4层	21.45	1011.65	4086.35
10#厂房	戊类厂房	1	4层	21.45	910.58	3691.12
12#厂房	戊类厂房	1	8层	38.55	993.55	7997.16
13#厂房	戊类厂房	1	4层	21.45	1482.18	5577.92
14#厂房	戊类厂房	1	4层	21.45	801.55	3245.9
16#厂房	戊类厂房	1	8层/-1层	38.55	1099.10	9088.47 (地下985.76)

分期面积汇总表

期区	楼号	基底面积	地上建筑面积	层数
一期	1#	1193.94	8197.55	8层
一期	2#	1008.26	8114.84	8层
一期	3#	1395.68	11286.78	8层
二期	4#	990.45	8050.45	8层
二期	5#	1186.77	9624.16	8层
一期	6#	669.39	5403.13	8层
一期	7#	876.69	3546.51	4层
一期	8#	876.69	3546.51	4层
一期	9#	1011.65	4086.35	4层
一期	10#	910.58	3691.12	4层
二期	11#	1048.68	6532.29	8层
一期	12#	993.55	7997.16	8层
一期	13#	1482.18	5577.92	4层
一期	14#	801.55	3245.9	4层
二期	15#	769.89	6253.5	8层
一期	16#	1099.1	8102.71	8层
二期	17#	1482.18	5577.92	4层
二期	18#	801.55	3245.9	4层
二期	19#	910.58	3691.12	4层
二期	20#	1048.68	6532.29	8层
二期	21#	544.68	4451.82	8层
二期	22#	1291.7	9729.165	8层
二期	23#	876.69	3546.51	4层
二期	24#	876.69	3546.51	4层
二期	25#	1011.65	4086.35	4层
三期	26#加速器	1858.7	25155.66	20层
三期	27#加速器	1857.7	25155.66	20层
二期	门岗	100	100	1层
	开闭所	135.49	135.49	1层
	高压配电间	89.15	89.15	1层

海绵城市计算表

序号	指标名称		数值		单位
			目标值	实现值	
1	控制性指标	年径流总量控制率	80%	79.94%	%
2	引导性指标	年sS去除率	54.35		%
3		雨水资源化利用率	60.32%		%
4		下沉式绿地率	21.33%		%
5		透水铺装率	92.79%		%
6		绿色屋顶率	32.35%		%
7		总调蓄容积	1041.605		m^3
8		综合雨量径流系数	0.47		—
9		雨水管网设计重现期	3		年

汇水分区调蓄容积计算表

	类型	规模		单位	分区1	分区2	分区3	合计
10	下垫面分析	绿地	用地面积	m^2	20105.61	23442.06	38414.89	81962.56
			总面积	m^2	2182.95	2775.2	3582.24	8490.39
			下沉式绿地率	%	23.03%	16.20%	24.19%	21.33%
			下沉式绿地面积	m^2	502.69	441.5	866.51	1810.7
			普通绿地面积	m^2	1680.26	2283.7	2715.73	6679.69
		地面铺装	总面积	m^2	10534.08	14502.8	19570.95	44607.83
			透水铺装率	%	93.18%	80.11%	94.57%	92.79%
			透水铺装面积	m^2	9815.87	13068.96	18509	41393.83
			硬质铺装面积	m^2	718.21	1433.84	1061.95	3214
		屋顶	总面积	m^2	7388.58	6214.06	15261.7	28864.34
			绿色屋顶率	%	1.87%	18.82%	52.62%	32.35%
			绿色屋顶面积	m^2	137.92	1169.57	8030.01	9337.5
			普通屋顶面积	m^2	7250.66	5044.49	7231.69	19526.84
		水面	景观水体	m^2	0	0	0	0
11	设计调蓄容积需求	综合雨量径流系数		—	0.54	0.47	0.44	0.47
		设计调蓄容积需求		m^3	238.47	240.59	376.71	854.78
12	LID设施调蓄容积	下沉式绿地平均调蓄深度		m	0.15	0.15	0.15	0.15
		下沉式绿地调蓄容积		m^3	75.40	66.23	129.98	271.61
		蓄水池调蓄容积		m^3	250	250	270	770
		LID设施调蓄总容积		m^3	325.40	316.23	399.98	1041.61
	平衡计算				86.93	75.63	24.26	186.83
13	年径流总量控制率	可控制降雨量		mm	30.02	28.92	23.42	26.81
		年径流总量控制率完成值		%	83.03%	82.09%	76.60%	79.94%

汇水分区示意图

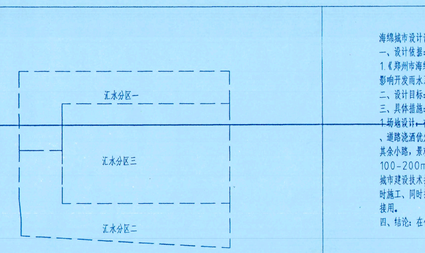

海绵城市设计说明

一、设计依据：

1《郑州市海绵城市规划建设管理指导意见》（试行）2《郑州市海绵城市规划建设管理办法》（试行）3《郑州市海绵城市规划设计导则》（试行）4《海绵城市建设技术指南低影响开发雨水系统构建》（试行）5《建筑小区给水排水与节水技术规范》5.《室外给水设计规范》

二、设计目标：根据《郑州市中区海绵城市专项规划(2015-2030年)》要求，本地块的年径流总量控制率不少于80%。

三、具体措施：

1.雨水设计：本建筑、道路周边雨水管采用暗排系统排入市政雨水管网。

2.汇水分区内分别设置下沉绿地、雨水口设置截污挂篮和——雨水向市政雨水系统排放前，设置雨水调蓄池，雨水经调蓄池处理后，用于绿化灌溉、道路浇洒及车库冲洗，经处理后的水质应达到《城市污水再生利用 城市杂用水水质》（GB/T18920-2002）的要求。

3.雨水调蓄池：雨水调蓄池设置在地下车库内，调蓄池容积为1041.605m³，调蓄池采用钢筋混凝土结构，防水等级为二级，抗浮设计水位为绝对标高84.00m。

4.透水铺装：人行步道和停车场等采用透水铺装，人行步道和停车场等采用透水砖，铺装面层采用平铺石，下沉式绿地宽度设置在100-200mm市政集水管道处，低影响开发设施内管线敷设水分布，铺装面层采用透水砖，透水砖、耐水、耐污等能力按国标与土建协，5.低影响开发设施应满足《海绵城市建设技术指南-低影响开发雨水系统构建》（试行）、国家建筑标准设计图集《海绵城市建设系列》等相关技术文件，满足要求，5.低影响开发设施与建筑和给水排水设计，同时施工，同时投入使用。6.雨水管径采用300mm-300mm的HDPE双壁波纹管承重，承载下水荷载为25°填（CKN/m²）或填下水荷载为5°填（EKN/m²）。或填下水荷载为5°填（EKN/m²），承载标准值。

四、结论：在合理组织雨水汇流构管路下，分汇水区各个径流总量控制率和径流计算标准要求，具体详见计算表格

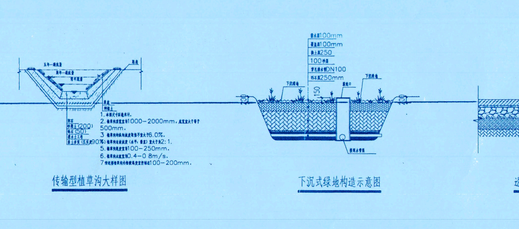
雨水口详见总图
1:1.5
1:1.5
1:1.5